

1 公共用水域

(1) 測定地点

・河川

地点統一番号	水系名称	測定点	測定機関
001-01	吉野川上流	*大川橋	西部局
002-01	吉野川下流	*高瀬橋	国交省徳島、保環センター
002-51		脇町潜水橋	国交省徳島
002-52		吉野川大橋	徳島市
002-53		送電線下	徳島市
003-01	旧吉野川上流	*市場橋	国交省徳島
003-51		藍園橋	保環センター
003-52		共栄橋	北島町
003-54		牛屋島橋	国交省徳島
003-55		河口堰上流側	保環センター
004-01	旧吉野川下流	*大津橋	国交省徳島
005-01	今切川上流	*鯛浜堰上流側	国交省徳島、北島町
005-51		三ツ合橋	北島町
006-01	今切川下流	*加賀須野橋	国交省徳島
006-51		鯛浜橋	保環センター
006-54		鍋川合流点	北島町
006-55		河口	保環センター
007-01	撫養川	*大里橋	保環センター
007-52		城見橋	鳴門市
008-01	新町川上流	*新町橋	徳島市
008-51		新町水門	徳島市
008-52		三ツ合橋	徳島市
009-01	新町川下流	*旧漁連前	徳島市
010-01	神田瀬川	*神代橋	保環センター
010-51		西の口橋	保環センター
011-02	那賀川上流	*蔭谷橋	南部局
012-01	那賀川下流	*那賀川橋	国交省那賀川、南部局
012-52		田野橋	南部局
013-02	桑野川上流	*桑野谷橋	南部局
014-01	桑野川下流	*富岡新橋	国交省那賀川
014-52		領家	国交省那賀川
014-53		タカラ橋	阿南市
015-01	岡川	*文化橋	南部局
015-51		西方潜水橋	南部局
015-52		岡川橋	阿南市
016-01	勝浦川上流	*福原大橋	保環センター
017-01	勝浦川下流	*飯谷橋	徳島市、保環センター
017-53		江田潜水橋	保環センター
018-01	椿川	*加茂前橋	南部局
018-51		向川橋	阿南市
019-01	福井川	*大西橋	南部局
019-51		鉦打橋	南部局
019-52		福井橋	阿南市
020-02	打樋川	*天神橋	南部局
020-52		引船橋	阿南市
021-01	日和佐川	*永田橋	南部局
021-51		厄除橋	南部局
022-01	牟岐川	*牟岐橋	南部局
022-52		中央橋	南部局
023-01	海部川上流	*吉野橋	南部局
024-01	海部川下流	*新海部川橋	南部局
025-01	母川	*母川橋	南部局
026-01	穴喰川	*中角橋	南部局
026-52		穴喰橋	南部局
202-01	正法寺川	仁徳橋	徳島市
203-02	新池川	木津神橋	鳴門市
209-02	助任川	福島橋	徳島市
210-01	大岡川	大岡新橋	徳島市
211-01	田宮川	島田石橋	徳島市
211-03		宮古橋	徳島市

*：環境基準点

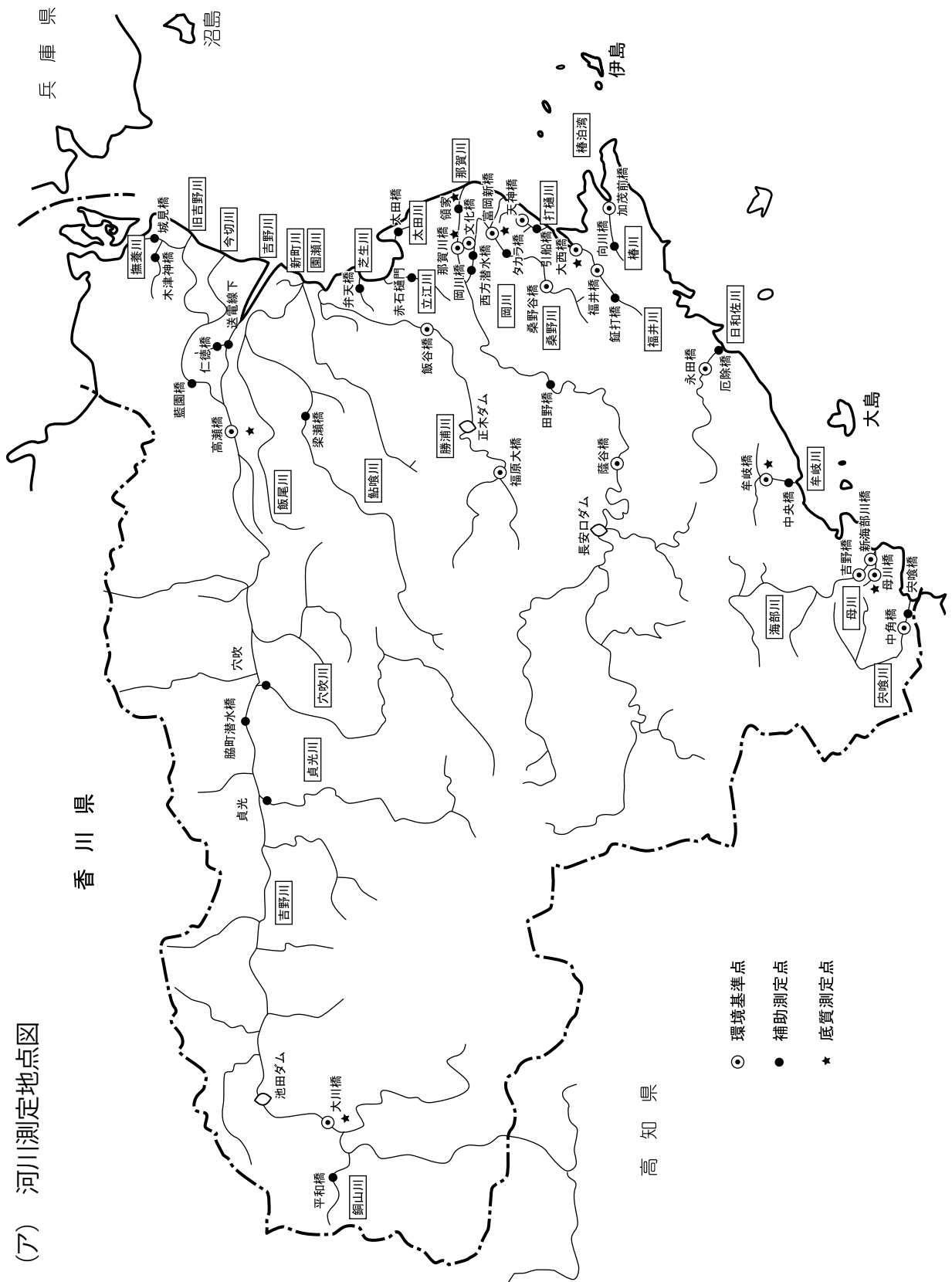
地点統一番号	水系名称	測定点	測定機関
212-03	飯尾川	訳分跡橋	徳島市
213-01	園瀬川	園瀬橋	徳島市
213-03		津田橋	徳島市
214-01	鮎喰川	梁瀬橋	徳島市
214-02		鮎喰	国交省徳島
215-01	打樋川	樋門内側	徳島市
217-01	太田川	太田橋	小松島市
218-01	立江川	赤石樋門	小松島市
219-01	芝生川	弁天橋	小松島市
221-01	冷河川	冷田橋	徳島市
232-01	御座船入江川	山城屋橋	徳島市
250-01	貞光川	貞光	国交省徳島
251-01	穴吹川	穴吹	国交省徳島
260-01	鍋川	鍋川橋	北島町
280-01	宮島江湖川	相生橋	徳島市
300-02	銅山川	平和橋	西部局
301-01	大松川	新大松川橋	徳島市

・海域

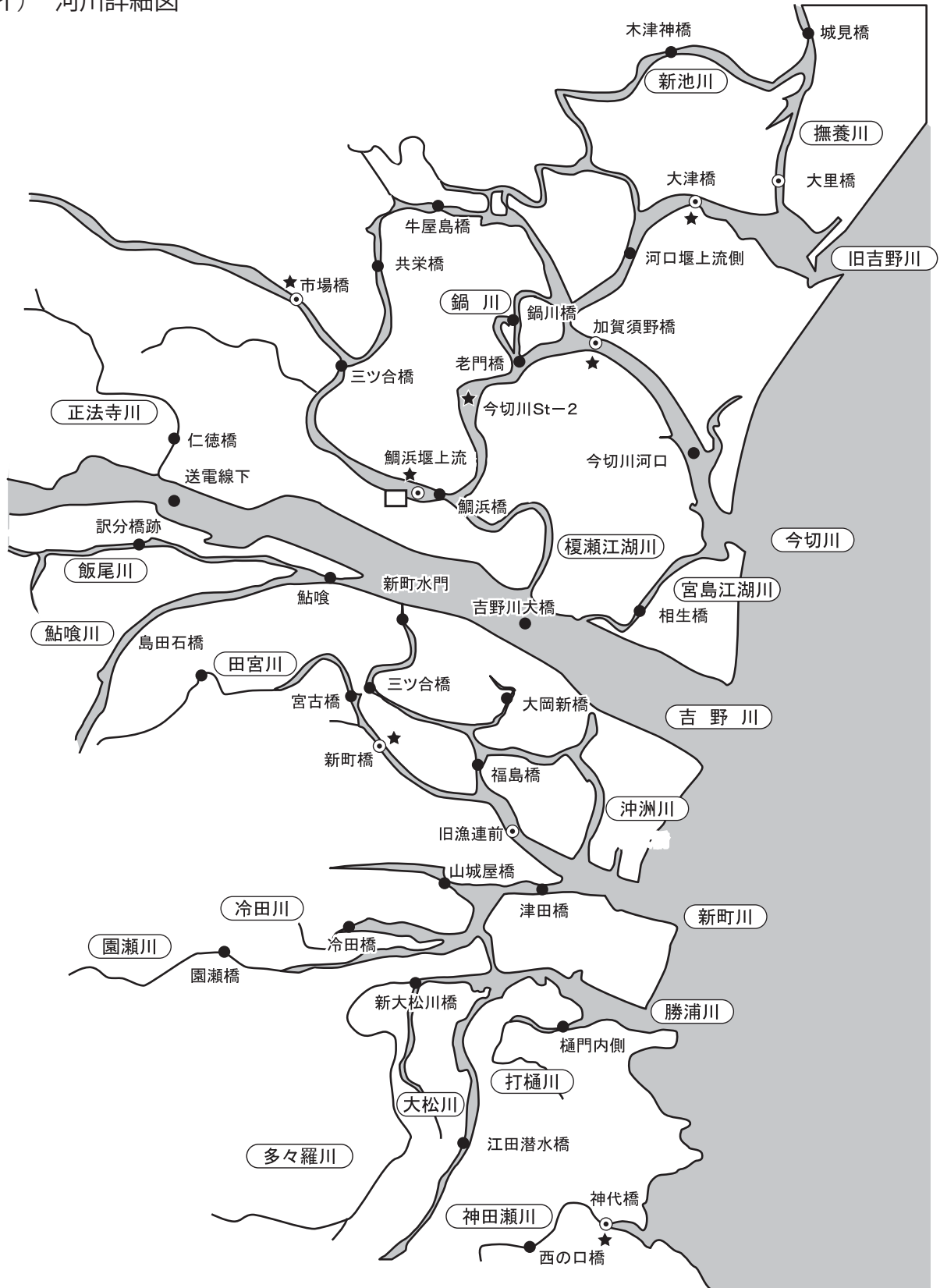
地点統一番号	水系名称	測定点	測定機関
601-01	富岡港	*s t-1	保環センター
601-02		*s t-2	保環センター
601-03		*s t-3	保環センター
601-51		s t-4	保環センター
602-01	小松島港 (C)	*s t-4	保環センター
603-01	小松島港 (B)	*s t-1	保環センター
603-02		*s t-2	保環センター
603-03		*s t-3	保環センター
604-01	那賀川河口	*那賀川鉄橋	国交省那賀川
604-51		富岡水門	国交省那賀川
605-01	勝浦川河口	*勝浦浜橋	徳島市
606-01	椿泊湾	*s t-1	保環センター
606-02		*s t-2	保環センター
607-01	県南沿岸海域	*s t-1	保環センター
607-02		*s t-2	保環センター
607-03		*s t-3	保環センター
608-01	県北沿岸海域	*s t-1	保環センター
608-02		*s t-2	保環センター
608-03		*s t-3	保環センター
608-04		*s t-4	保環センター
609-01	紀伊水道海域 (A)	*s t-1	保環センター
609-02		*s t-2	保環センター
609-03		*s t-3	保環センター
610-01	紀伊水道海域 (B)	*s t-9	保環センター
611-01	橋港	*s t-1	保環センター
611-02		*s t-2	保環センター
611-03		*s t-3	保環センター
611-53		s t-a	保環センター
611-54		s t-b	保環センター
611-55		s t-c	保環センター
702-51	富岡港	s t-6	保環センター

注) 1. 西部局：徳島県西部総合県民局
 2. 南部局：徳島県南部総合県民局
 3. 国交省徳島：国土交通省徳島河川国道事務所
 4. 国交省那賀川：国土交通省那賀川河川事務所
 5. 保環センター：徳島県保健環境センター
 6. 桑野川下流タカラ橋は臨時的に津乃峰橋に変更している

(ア) 河川測定地点図

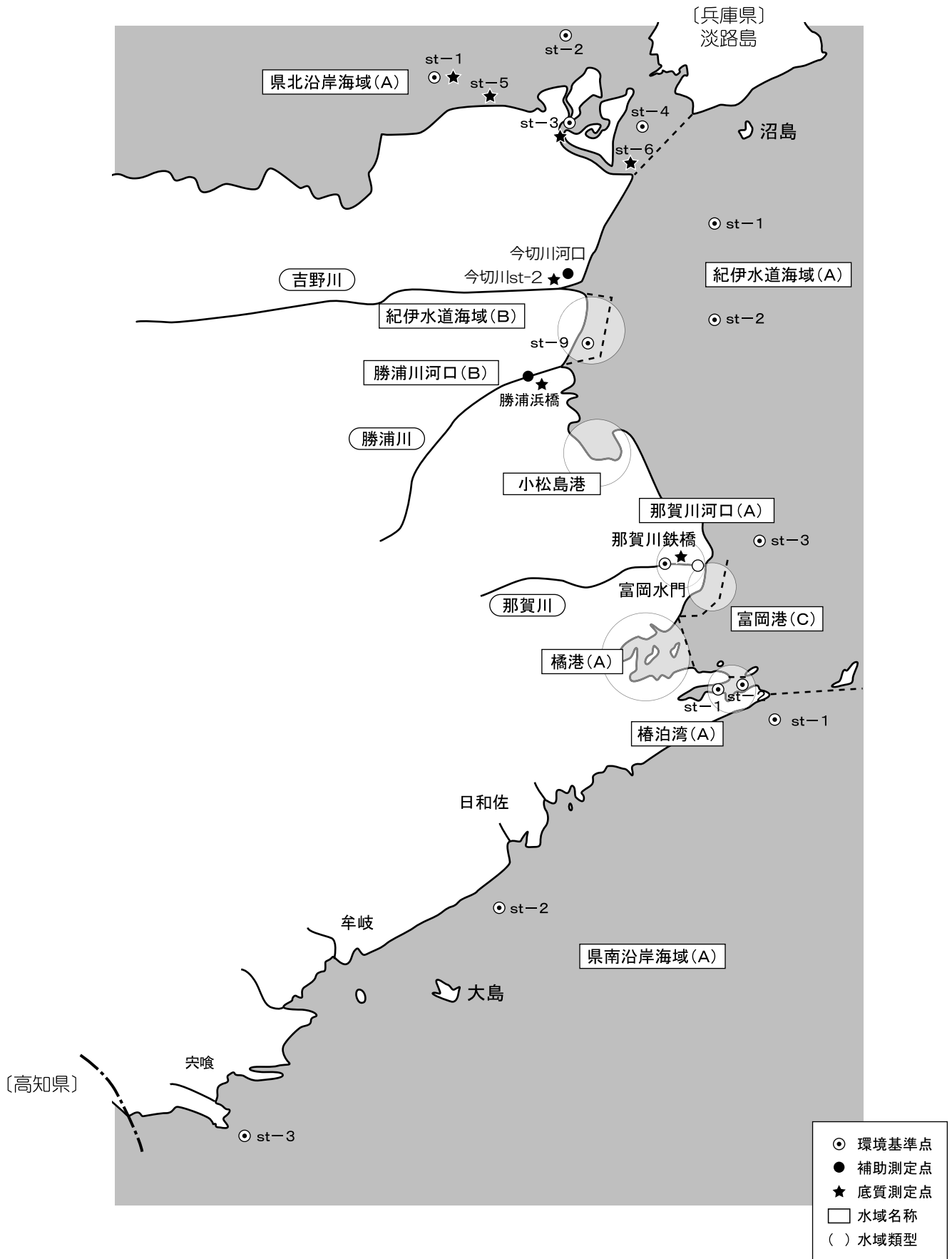


(イ) 河川詳細図

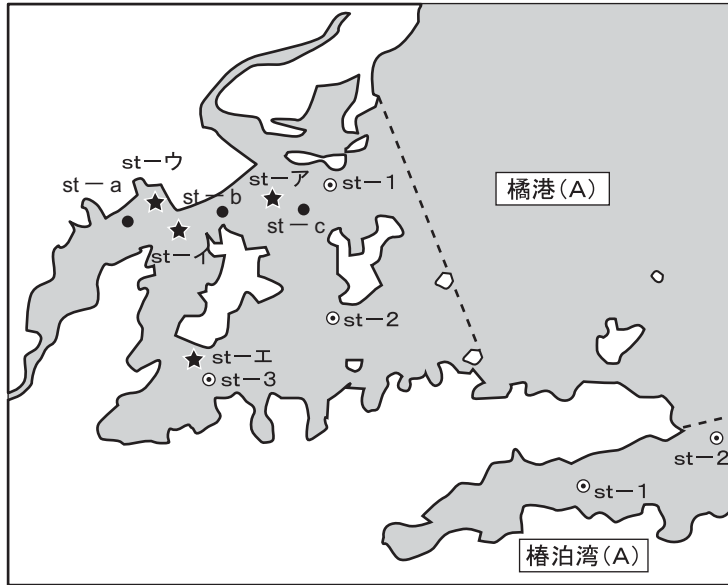


- 環境基準点
- 補助測定点
- ★ 底質測定点
- 水質自動測定点

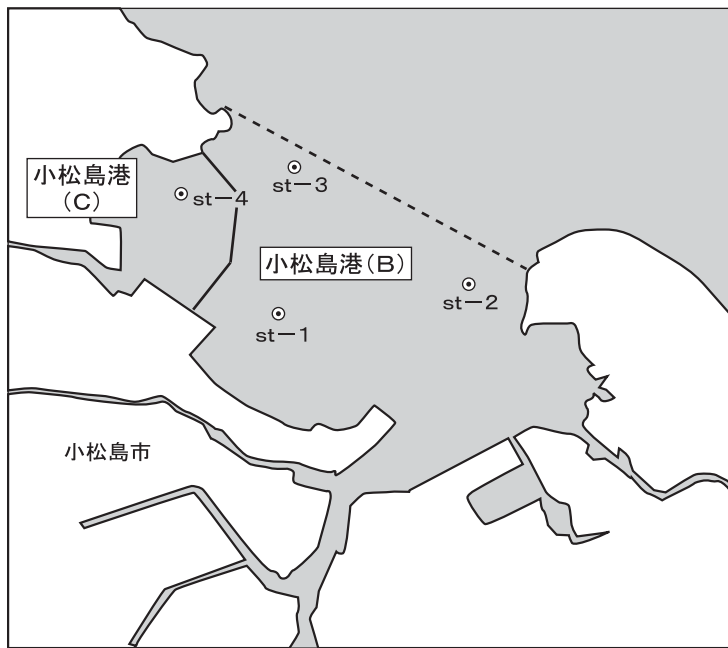
(ウ) 海域測定地点図



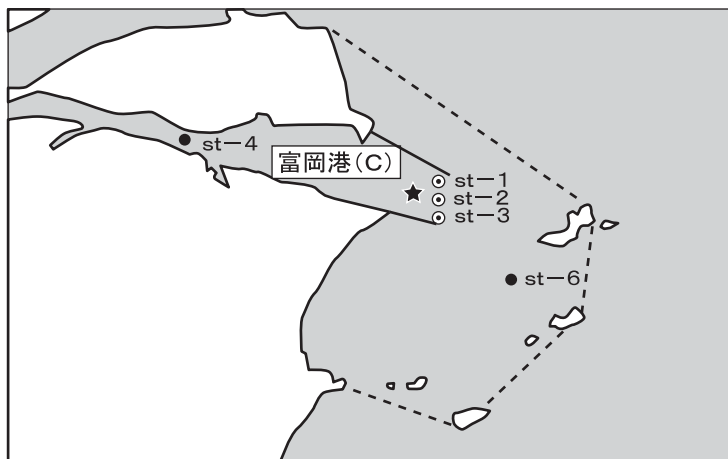
橘港及び椿泊湾測定地点図



小松島港測定地点図

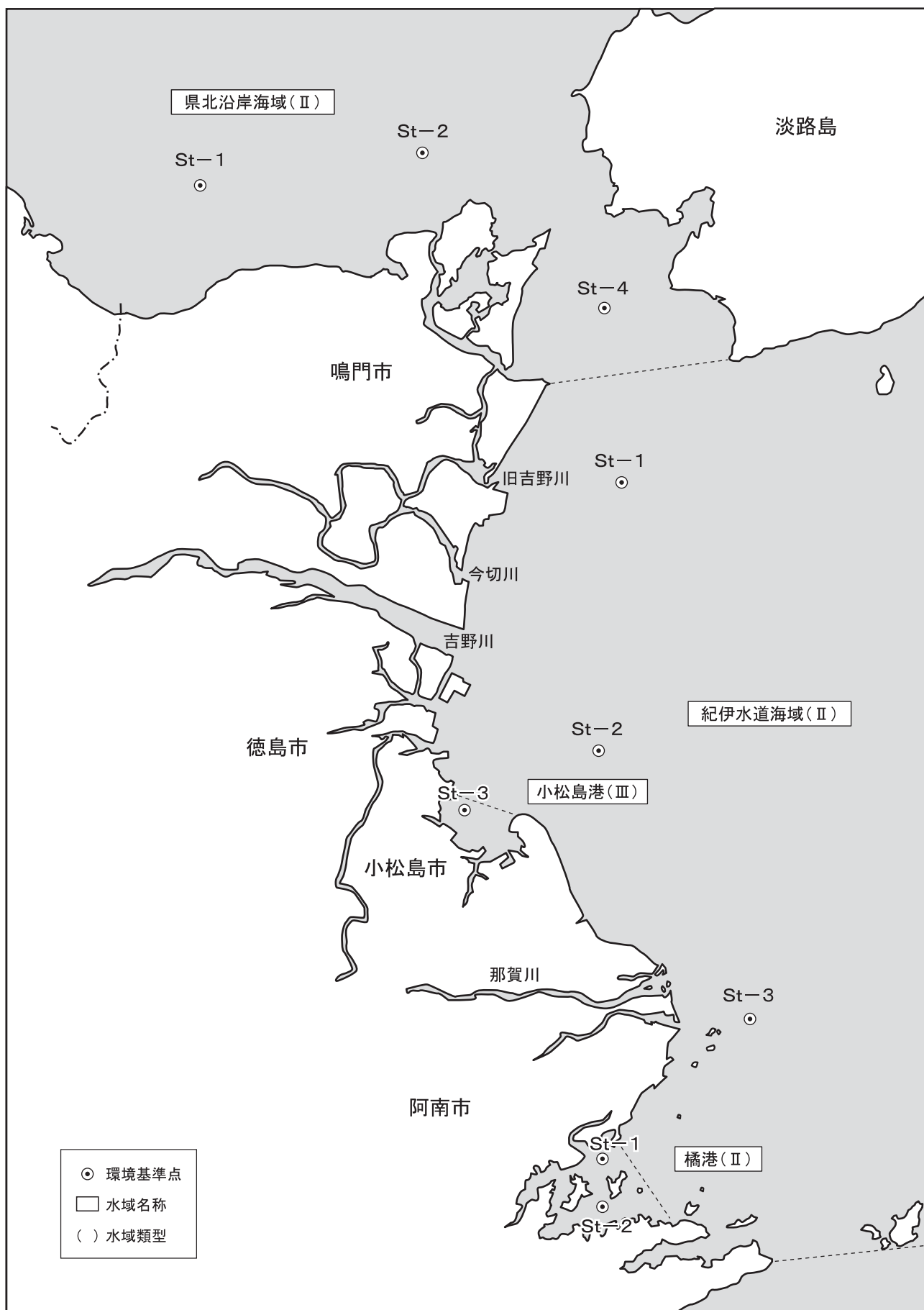


富岡港測定地点図



- ◎ 環境基準点
- 補助測定点
- ★ 底質測定点
- 水域名称
- () 水域類型

(工) 全窒素・全燐に係る環境基準の水域区分及び環境基準測定点



(才) 水浴場測定地点図

