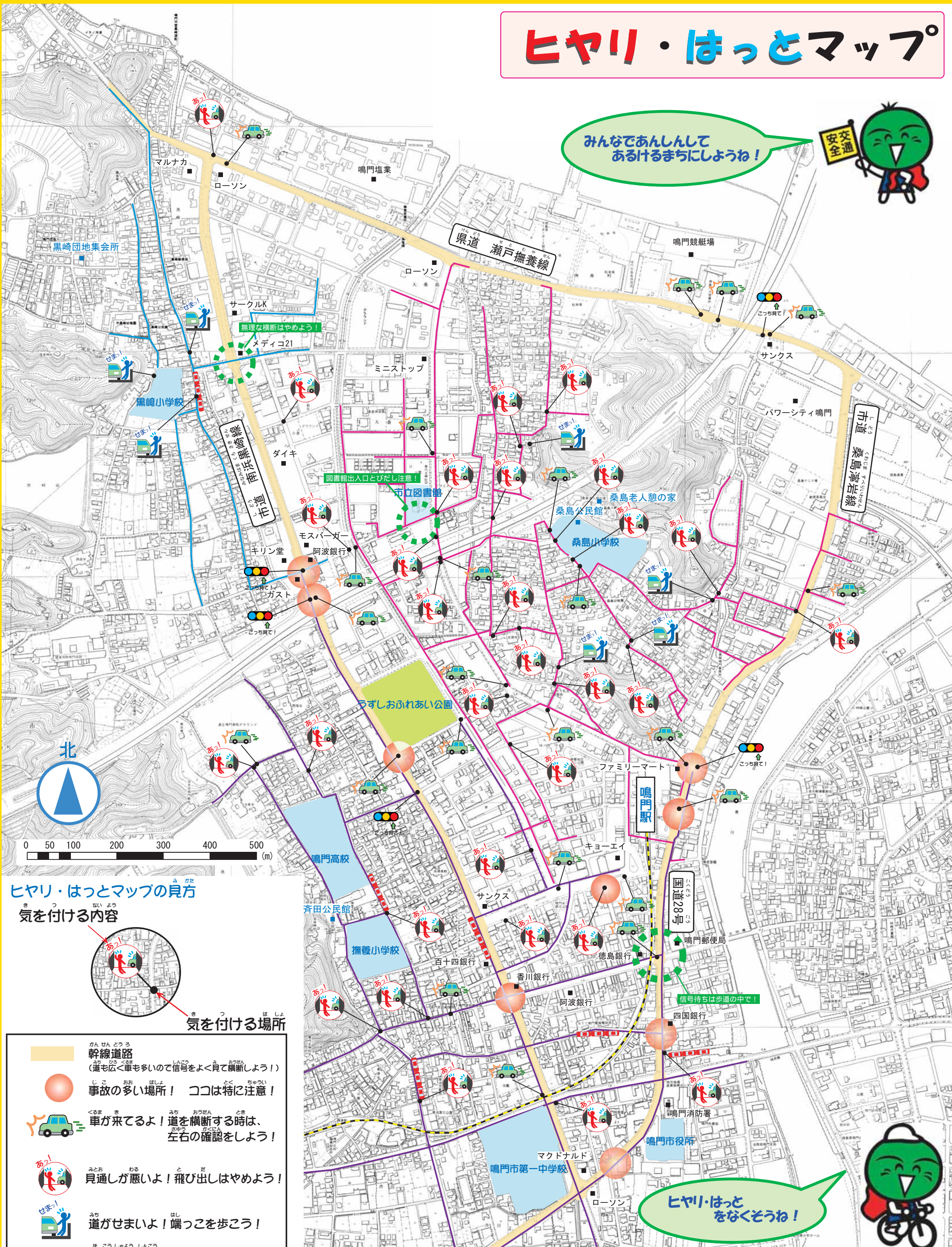


ヒヤリ・はっとマップ

みんなであんしんして
あるけるまちにしようね!

安全通













ヒヤリ・はっとマップの見方

気を付ける内容



気を付ける場所

-  **幹線道路**
(道も広く車も多いので信号をよく見て横断しよう!)
-  **事故の多い場所! ココは特に注意!**
-  **車が来てるよ! 道を横断する時は、左右の確認をしよう!**
-  **見通しが悪いよ! 飛び出しはやめよう!**
-  **道がせまいよ! 端っこを歩こう!**
-  **歩行者用信号がないよ!
車用の信号を見て横断しよう!**
-  **路上駐車が多いよ!
止まっても危険がいっぱい!**
とつぜんはしりだしたり・・・
きゅうにドアがひらいたり・・・
くるまのかけがらしてんしゃがでてくるかも・・・
うしろがらくるまがくるかも・・・

-  撫養小学校通学路
-  桑島小学校通学路
-  黒崎小学校通学路

作成: 徳島県
協力: 小中学校のみなさん、地元の方々
徳島県警察本部、鳴門警察署
国土交通省 徳島河川国道事務所
鳴門市

ヒヤリ・はっと
をなくそうね!

